



**RAPORT Z KONSULTACJI SPOŁECZNYCH DOTYCZĄCYCH PROJEKTU UCHWAŁY  
RADY MIEJSKIEJ BORKU WIELKOPOLSKIEGO W SPRAWIE WYZNACZENIA  
OBSZARU ZDEGRADOWANEGO I OBSZARU REWITALIZACJI  
NA TERENIE GMINY BOREK WIELKOPOLSKI**

**1. Opis przebiegu i form konsultacji**

Przedmiotem konsultacji był projekt uchwały Rady Miejskiej Borku Wielkopolskiego w sprawie wyznaczenia obszaru zdegradowanego i obszaru rewitalizacji na terenie Gminy Borek Wlkp. Konsultacje społeczne przeprowadzono na podstawie art. 6 oraz art. 11 ust. 3 ustawy z dnia 9 października 2015 r. o rewitalizacji (tj. Dz. U. z 2024 r. poz. 278.). Podmiotami uprawnionymi (dalej: interesariusze rewitalizacji) do uczestnictwa w konsultacjach społecznych byli:

- mieszkańcy Gminy Borek Wielkopolski
- podmioty prowadzące lub zamierzające prowadzić na terenie Gminy Borek Wielkopolski działalność gospodarczą lub społeczną
- pozostałe zainteresowane osoby i podmioty.

**Konsultacje społeczne**, skierowane do interesariuszy rewitalizacji, były prowadzone w okresie **od 12 czerwca 2025 r. do 18 lipca 2025 r. w formie:**

**1) przyjmowania uwag, propozycji i opinii w formie papierowej i elektronicznej, za pomocą formularza uwag.**

Wzmiankowany formularz można było dostarczyć w ww. terminie:

- a. za pomocą poczty elektronicznej na adres e-mailowy: sekretariat@borekwlkp.pl,
- b. w postaci papierowej drogą korespondencyjną na adres: Urząd Miejski w Borku Wlkp., ul. Rynek 1, 63-810 Borek Wlkp.
- c. bezpośrednio do Urzędu Miejskiego w Borku Wlkp., ul. Rynek 1, 63-810 Borek Wlkp. , w godzinach pracy Urzędu

**2) Zbierania uwag ustnych do protokołu w Urzędzie Miejskim w Borku Wlkp., ul. Rynek 1, 63-810 Borek Wlkp. pok. nr 10, w godzinach pracy Urzędu.**

Godziny pracy Urzędu Miejskiego w Borku Wlkp.:

- a. Poniedziałek 7.00-15.00
- b. Wtorek 7.00-15.00
- c. Środa 7.00-15.00
- d. Czwartek 7.00-15.00
- e. Piątek 7.00-15.00.

- 3) **Spotkania otwartego z interesariuszami rewitalizacji**, umożliwiającego omówienie propozycji wyznaczenia obszaru zdegradowanego i obszaru rewitalizacji, a także przedstawienia uwag, opinii i propozycji. Spotkanie może być przeprowadzane również za pomocą środków porozumiewania się na odległość, zapewniających jednoczesną transmisję wizji i dźwięku.

Materiały stanowiące przedmiot konsultacji oraz formularz uwag dostępne były:

- na stronie podmiotowej gminy w Biuletynie Informacji Publicznej: <https://bip.borekwlp.pl/dokument/10022>
- na stronie internetowej Gminy w zakładce Aktualności: [https://www.borekwlp.pl/Konsultacje\\_spoeczne\\_projektu\\_uchwaly\\_w\\_sprawie\\_w\\_oznaczenia\\_obszaru\\_zdegradowanego\\_i\\_obszaru\\_rewitalizacji\\_na\\_terenie\\_Gminy\\_Borek\\_Wlkp\\_.html](https://www.borekwlp.pl/Konsultacje_spoeczne_projektu_uchwaly_w_sprawie_w_oznaczenia_obszaru_zdegradowanego_i_obszaru_rewitalizacji_na_terenie_Gminy_Borek_Wlkp_.html)
- w wersji papierowej w Urzędzie Miejskim w Borku Wlkp., ul. Rynek 1, 63-810 Borek Wlkp.

Informacje o konsultacjach społecznych zostały podane do publicznej wiadomości:

- w prasie w rozumieniu art. 7 ust. 2 pkt 1 ustawy z dnia 26 stycznia 1984 r. – Prawo prasowe (Dz. U. z 2018 r. poz. 1914): Życie Gostynia 24 (1343) 12 czerwca 2025
- na stronie podmiotowej gminy w Biuletynie Informacji Publicznej: w zakładce Dokumenty/Konsultacje: <https://bip.borekwlp.pl/dokument/10022>
- na stronie internetowej gminy, w zakładce Aktualności: [https://www.borekwlp.pl/Konsultacje\\_spoeczne\\_projektu\\_uchwaly\\_w\\_sprawie\\_w\\_oznaczenia\\_obszaru\\_zdegradowanego\\_i\\_obszaru\\_rewitalizacji\\_na\\_terenie\\_Gminy\\_Borek\\_Wlkp\\_.html](https://www.borekwlp.pl/Konsultacje_spoeczne_projektu_uchwaly_w_sprawie_w_oznaczenia_obszaru_zdegradowanego_i_obszaru_rewitalizacji_na_terenie_Gminy_Borek_Wlkp_.html)
- na tablicy ogłoszeń w Urzędzie Miejskim w Borku Wlkp., ul. Rynek 1, 63-810 Borek Wlkp.
- na tablicach ogłoszeń na terenie objętym dokumentem poddawany konsultacjom.

# Biuletyn Informacji Publicznej

A- | A | A+

## DOKUMENTY

## OSOBY

## STRUKTURA

Instrukcja

Redakcja

Strona podmiotu

BIP.gov.pl

Szukaj

Statystyki

Strona główna » Dokumenty » Konsultacje społeczne » Konsultacje społeczne projektu uchwały w sprawie wyznaczenia obszaru zdegradowanego i obszaru rewitalizacji na terenie Gminy Borek Wlkp.

## Konsultacje społeczne projektu uchwały w sprawie wyznaczenia obszaru zdegradowanego i obszaru rewitalizacji na terenie Gminy Borek Wlkp.

### Pliki do pobrania:

- [1\\_new\\_obwieszczenie\\_konsultacje\\_oz\\_or.pdf](#)
- [2\\_new\\_zarządzenie\\_konsultacje\\_oz\\_or.pdf](#)
- [3\\_new\\_proj\\_uchwały\\_oz\\_or.pdf](#)
- [4\\_borek\\_wlkp\\_diagnoza\\_gpr.pdf](#)
- [5\\_formularz\\_konsultacje\\_borekwlkp\\_rewitalizacja\\_2025.docx](#)
- [5\\_formularz\\_konsultacje\\_borekwlkp\\_rewitalizacja\\_2025.pdf](#)
- [6a\\_01\\_20250311\\_borek\\_wielkopolski\\_gpr\\_zalaczniki.pdf](#)
- [6b\\_02\\_20250311\\_borek\\_wielkopolski\\_gpr\\_zalaczniki.pdf](#)
- [6c\\_03\\_20250311\\_borek\\_wielkopolski\\_gpr\\_zalaczniki.pdf](#)

### Informacje powiązane:

Typ dokumentu: **Konsultacje społeczne**  
Kadencja: Aktualna kadencja (2024 - 2029)  
Autor informacji: Jolanta Majchrzak  
Informację wprowadził: Mirosław Janowski  
Opublikowany dnia: 2025-06-10  
Wprowadzony do BIP dnia: 2025-06-10  
Zmian: 0

# Konsultacje społeczne projektu uchwały w sprawie wyznaczenia obszaru zdegradowanego i obszaru rewitalizacji na terenie Gminy Borek Wlkp.

Spektywne 12 marca 2024



Komunikat Gminy Borek Wlkp., Gminy, na podstawie art. 4 i art. 11 ust. 3 ustawy z dnia 9 października 2024 r. o rewitalizacji (Dz. U. z 2024 r. poz. 278), zrealizował a drogociep w Konsultacji społecznych projektu Uchwały Rady Miejskiej Borka Wlkp. w sprawie wyznaczenia obszaru zdegradowanego i obszaru rewitalizacji na terenie Gminy Borek Wlkp.

Konsultacje mają na celu zbliżyć do mieszkańców i przedsiębiorców wyjątkowo ważny projekt uchwały.

Konsultacje przeprowadzane będą od 12.03.2024 r. do 30.03.2024 r. w postaci:

1. Zbiórka uwag w postaci wypełnionego papierowego lub elektronicznego formularza uwag

Formularz dostępny jest:

- na stronie internetowej [www.borek.wlkp.pl](http://www.borek.wlkp.pl)
- na stronie podmiotu gminy w Białym Informacji Publicznej [www.bip.borek.wlkp.pl](http://www.bip.borek.wlkp.pl)
- w formie papierowej w Urzędzie Miejskim Borek Wlkp., ul. Rynek 1, 63-810 Borek Wlkp.

Wypełnione formularze należy dostarczyć:

- drogą elektroniczną pod adres e-mail: [skarbnik@borek.wlkp.pl](mailto:skarbnik@borek.wlkp.pl)
- drogą korespondencyjną na adres: Urząd Miejski w Borku Wlkp., ul. Rynek 1, 63-810 Borek Wlkp.
- bezpośrednio do Urzędu Miejskiego Borka Wlkp., ul. Rynek 1, 63-810 Borek Wlkp., w godzinach pracy Urzędu.

2. Zbiórka uwag ustnych do projektu w siedzibie Urzędu Miejskiego Borka Wlkp., ul. Rynek 1, godz. 10:00-12:00, w godzinach pracy Urzędu.

Poradnictwo: 100-14.00

Wzrost: 100-14.00

Świat: 100-14.00

Czas: 100-14.00

Publik: 100-14.00

3. Spółdzielni obszarów i przedsiębiorstwa rewitalizacji, które w szczególności stanowią wyjątkowo ważny obszar zdegradowany i obszar rewitalizacji, a także przedsiębiorstwa, które w szczególności stanowią wyjątkowo ważny obszar zdegradowany i obszar rewitalizacji, a także przedsiębiorstwa, które w szczególności stanowią wyjątkowo ważny obszar zdegradowany i obszar rewitalizacji.

W ramach Konsultacji społecznych dotyczących projektu uchwały w sprawie wyznaczenia obszaru zdegradowanego i obszaru rewitalizacji, w dniu 12.03.2024 r. godz. 10:00-12:00 odbyła się zbiórka uwag w siedzibie Urzędu Miejskiego Borka Wlkp., ul. Rynek 1, 63-810 Borek Wlkp. W ramach Konsultacji społecznych, w dniu 12.03.2024 r. godz. 10:00-12:00 odbyła się zbiórka uwag w siedzibie Urzędu Miejskiego Borka Wlkp., ul. Rynek 1, 63-810 Borek Wlkp. W ramach Konsultacji społecznych, w dniu 12.03.2024 r. godz. 10:00-12:00 odbyła się zbiórka uwag w siedzibie Urzędu Miejskiego Borka Wlkp., ul. Rynek 1, 63-810 Borek Wlkp.

Uwagi do projektu uchwały zostały zebrane do dnia 30.03.2024 r. W przypadku zrealizowania uchwały w sprawie wyznaczenia obszaru zdegradowanego i obszaru rewitalizacji, w szczególności w sprawie wyznaczenia obszaru zdegradowanego i obszaru rewitalizacji, w szczególności w sprawie wyznaczenia obszaru zdegradowanego i obszaru rewitalizacji.

Formularz dostępny jest również w formie elektronicznej w serwisie [www.bip.borek.wlkp.pl](http://www.bip.borek.wlkp.pl) oraz w formie papierowej w Urzędzie Miejskim Borka Wlkp., ul. Rynek 1, 63-810 Borek Wlkp.

- projekt Uchwały Rady Miejskiej Borka Wlkp. w sprawie wyznaczenia obszaru zdegradowanego i obszaru rewitalizacji na terenie Gminy Borek Wlkp.
- mapa określająca granice obszaru zdegradowanego i obszaru rewitalizacji
- dane dotyczące wyznaczenia obszaru zdegradowanego i obszaru rewitalizacji na terenie Gminy Borek Wlkp.

Informacje o konsultacjach społecznych znajdują się na stronie internetowej:

• w formie elektronicznej: [www.bip.borek.wlkp.pl](http://www.bip.borek.wlkp.pl) - Poinformowanie (Dz. U. z 2024 r. poz. 278)

- na stronie podmiotu gminy w Białym Informacji Publicznej [www.bip.borek.wlkp.pl](http://www.bip.borek.wlkp.pl)
- na stronie internetowej [www.borek.wlkp.pl](http://www.borek.wlkp.pl)

- w siedzibie Urzędu w Urzędzie Miejskim w Borku Wlkp., ul. Rynek 1, 63-810 Borek Wlkp.
- w siedzibie Urzędu na terenie Urzędu Miejskiego Borka Wlkp.






• w siedzibie przedsiębiorców.

Informacje podmiotowe będą z tym konsultacją społeczną zrealizowaną zgodnie z art. 4 ust. 3 ustawy z dnia 9 października 2024 r. o rewitalizacji oraz zrealizowaną na obszarze rewitalizacji w [www.bip.borek.wlkp.pl](http://www.bip.borek.wlkp.pl) na stronie podmiotu gminy w Białym Informacji Publicznej [www.bip.borek.wlkp.pl](http://www.bip.borek.wlkp.pl) oraz na stronie [www.bip.borek.wlkp.pl](http://www.bip.borek.wlkp.pl) w siedzibie Urzędu Miejskiego Borka Wlkp.

Borek Wlkp.

17.03.2024

## Zobacz także:

- 
**Informacja dla podmiotów**  
17 marca 2024
- 
**Emisja o Emisji Borek Wielkopolski**  
01 marca 2024
- 
**Emisja Wzrost Polskiego**  
11 lipca 2024
- 
**Spisy adresowe w RI województwa Wielkopolskiego**  
30 lipca 2024
- 
**Plan uchwały o zmianie nazwy ulicy**  
28 lipca 2024

#### OBWIESZCZENIE

#### Konsultacje społeczne projektu uchwały w sprawie wyznaczenia obszaru zdegradowanego i obszaru rewitalizacji na terenie Gminy Borek Wlkp.

Burmistrz Gminy Borek Wlkp., działając na podstawie art. 6 oraz art. 11 ust. 3 ustawy z dnia 9 października 2015 r. o rewitalizacji (tj. Dz. U. z 2024 r. poz. 278.), zawiadamia o rozpoczęciu konsultacji społecznych projektu Uchwały Rady Miejskiej Borku Wlkp. w sprawie wyznaczenia obszaru zdegradowanego i obszaru rewitalizacji na terenie Gminy Borek Wlkp.

Konsultacja ma na celu zebranie od interesariuszy rewitalizacji uwag do wyżej wymienionego projektu uchwały.

Konsultacje przeprowadzone będą od 12.06.2025 r. do 18.07.2025 r. w postaci:

1. Zbierania uwag w postaci wypełnionego papierowego lub elektronicznego formularza uwag

Formularz dostępny będzie:

- na stronie internetowej: [www.borekwlp.pl](http://www.borekwlp.pl)
  - na stronie podmiotowej gminy w Biuletynie Informacji Publicznej: [www.bip.borekwlp.pl](http://www.bip.borekwlp.pl)
  - w formie papierowej w Urzędzie Miejskim Borku Wlkp., ul. Rynek 1, 63-810 Borek Wlkp.
- Wypełnione formularze należy dostarczyć:
- drogą elektroniczną na adres e-mail: [sekretariat@borekwlp.pl](mailto:sekretariat@borekwlp.pl),
  - drogą korespondencyjną na adres: Urząd Miejski w Borku Wlkp., ul. Rynek 1, 63-810 Borek Wlkp.
  - bezpośrednio do Urzędu Miejskiego Borku Wlkp., ul. Rynek 1, 63-810 Borek Wlkp., w godzinach pracy Urzędu

2. Zbierania uwag ustnych do protokołu w budynku Urzędu Miejskiego Borku Wlkp., ul. Rynek 1 (pokój nr 10), w godzinach pracy Urzędu.

Poniedziałek 7.00-15.00

Wtorek 7.00-15.00

Środa 7.00-15.00

Czwartek 7.00-15.00

Piątek 7.00-15.00

3. Spotkania otwartego z interesariuszami rewitalizacji, umożliwiające omówienie propozycji wyznaczenia obszaru zdegradowanego i obszaru rewitalizacji, a także przedstawienie uwag, opinii i propozycji. Spotkanie może być przeprowadzane również za pomocą środków porozumiewania się na odległość, zapewniających jednocześnie transmisję wideo i dźwięku.

W ramach konsultacji społecznych dotyczących projektu uchwały w sprawie wyznaczenia obszaru zdegradowanego i obszaru rewitalizacji na obszarze Gminy Borek Wlkp., w dniu 30.06.2025 roku o godz. 13.30-14.30 zostanie przeprowadzone spotkanie konsultacyjne online. Chcąc zainteresowane udziałem w spotkaniu, prosimy wysłać zgłoszenie o dopuszczeniu do spotkania na adres mailowy: [fundusze@borekwlp.pl](mailto:fundusze@borekwlp.pl) najpóźniej 3 dni przed spotkaniem w godzinach pracy urzędu. Osiobom zgłoszonym do uczestnictwa w spotkaniu konsultacyjnym

online, na 1 dzień przed wyznaczonym terminem spotkania zostanie przesłany właściwy link do spotkania.

Uwaga do projektu uchwały ma do dnia 16 lipca 2025 r. W przypadku dostarczenia uwagi do protokołu ustnego należy dołączyć datę wpływu korespondencji do Urzędu Miejskiego w Borku Wlkp.

Proszę o wszelkie informacje zadzwonić numerem telefonu w woj. lubuskim na stronie podmiotowej gminy w Biuletynie Informacji Publicznej: [www.bip.borekwlp.pl](http://www.bip.borekwlp.pl) oraz w formie papierowej w Urzędzie Miejskim Borku Wlkp., ul. Rynek 1, 63-810 Borek Wlkp.

- projekt Uchwały Rady Miejskiej Borku Wlkp. w sprawie wyznaczenia obszaru zdegradowanego i obszaru rewitalizacji na terenie Gminy Borek Wlkp.
- mapa określająca granice obszaru zdegradowanego i obszaru rewitalizacji na terenie Gminy Borek Wlkp.
- informacja o konsultacjach społecznych dotyczących wyznaczenia obszaru zdegradowanego i obszaru rewitalizacji
- w sprawie wyznaczenia obs. 1201, 1208 i 1209a z dnia 25 stycznia 2024 r. - plany pracowni (Dz. U. z 2018 r. poz. 3914).
- na stronie podmiotowej gminy w Biuletynie Informacji Publicznej: [www.bip.borekwlp.pl](http://www.bip.borekwlp.pl)
- na stronie internetowej [www.borekwlp.pl](http://www.borekwlp.pl)
- na tablicy ogłoszeń w Urzędzie Miejskim w Borku Wlkp., ul. Rynek 1, 63-810 Borek Wlkp.
- na tablicy ogłoszeń na terenie gminy, zgodnie z listą adresatów publicznych komunikatów
- w mediach społecznościowych

Informacja podmiotowa: Borek w Borek w woj. lubuskim, powiat: gorzowski, województwo lubuskie, ul. Rynek 1, 63-810 Borek Wlkp. w ramach projektu "Wzrost i rozwój" na obszarze podmiotowej gminy w Biuletynie Informacji Publicznej: [www.bip.borekwlp.pl](http://www.bip.borekwlp.pl) oraz w formie papierowej w Urzędzie Miejskim w Borku Wlkp., ul. Rynek 1, 63-810 Borek Wlkp. Informacja publiczna: [www.bip.borekwlp.pl](http://www.bip.borekwlp.pl), tel. nr 44 640 10 10, 44 640 10 11, 44 640 10 12, 44 640 10 13, 44 640 10 14, 44 640 10 15, 44 640 10 16, 44 640 10 17, 44 640 10 18, 44 640 10 19, 44 640 10 20, 44 640 10 21, 44 640 10 22, 44 640 10 23, 44 640 10 24, 44 640 10 25, 44 640 10 26, 44 640 10 27, 44 640 10 28, 44 640 10 29, 44 640 10 30, 44 640 10 31, 44 640 10 32, 44 640 10 33, 44 640 10 34, 44 640 10 35, 44 640 10 36, 44 640 10 37, 44 640 10 38, 44 640 10 39, 44 640 10 40, 44 640 10 41, 44 640 10 42, 44 640 10 43, 44 640 10 44, 44 640 10 45, 44 640 10 46, 44 640 10 47, 44 640 10 48, 44 640 10 49, 44 640 10 50, 44 640 10 51, 44 640 10 52, 44 640 10 53, 44 640 10 54, 44 640 10 55, 44 640 10 56, 44 640 10 57, 44 640 10 58, 44 640 10 59, 44 640 10 60, 44 640 10 61, 44 640 10 62, 44 640 10 63, 44 640 10 64, 44 640 10 65, 44 640 10 66, 44 640 10 67, 44 640 10 68, 44 640 10 69, 44 640 10 70, 44 640 10 71, 44 640 10 72, 44 640 10 73, 44 640 10 74, 44 640 10 75, 44 640 10 76, 44 640 10 77, 44 640 10 78, 44 640 10 79, 44 640 10 80, 44 640 10 81, 44 640 10 82, 44 640 10 83, 44 640 10 84, 44 640 10 85, 44 640 10 86, 44 640 10 87, 44 640 10 88, 44 640 10 89, 44 640 10 90, 44 640 10 91, 44 640 10 92, 44 640 10 93, 44 640 10 94, 44 640 10 95, 44 640 10 96, 44 640 10 97, 44 640 10 98, 44 640 10 99, 44 640 10 100, 44 640 10 101, 44 640 10 102, 44 640 10 103, 44 640 10 104, 44 640 10 105, 44 640 10 106, 44 640 10 107, 44 640 10 108, 44 640 10 109, 44 640 10 110, 44 640 10 111, 44 640 10 112, 44 640 10 113, 44 640 10 114, 44 640 10 115, 44 640 10 116, 44 640 10 117, 44 640 10 118, 44 640 10 119, 44 640 10 120, 44 640 10 121, 44 640 10 122, 44 640 10 123, 44 640 10 124, 44 640 10 125, 44 640 10 126, 44 640 10 127, 44 640 10 128, 44 640 10 129, 44 640 10 130, 44 640 10 131, 44 640 10 132, 44 640 10 133, 44 640 10 134, 44 640 10 135, 44 640 10 136, 44 640 10 137, 44 640 10 138, 44 640 10 139, 44 640 10 140, 44 640 10 141, 44 640 10 142, 44 640 10 143, 44 640 10 144, 44 640 10 145, 44 640 10 146, 44 640 10 147, 44 640 10 148, 44 640 10 149, 44 640 10 150, 44 640 10 151, 44 640 10 152, 44 640 10 153, 44 640 10 154, 44 640 10 155, 44 640 10 156, 44 640 10 157, 44 640 10 158, 44 640 10 159, 44 640 10 160, 44 640 10 161, 44 640 10 162, 44 640 10 163, 44 640 10 164, 44 640 10 165, 44 640 10 166, 44 640 10 167, 44 640 10 168, 44 640 10 169, 44 640 10 170, 44 640 10 171, 44 640 10 172, 44 640 10 173, 44 640 10 174, 44 640 10 175, 44 640 10 176, 44 640 10 177, 44 640 10 178, 44 640 10 179, 44 640 10 180, 44 640 10 181, 44 640 10 182, 44 640 10 183, 44 640 10 184, 44 640 10 185, 44 640 10 186, 44 640 10 187, 44 640 10 188, 44 640 10 189, 44 640 10 190, 44 640 10 191, 44 640 10 192, 44 640 10 193, 44 640 10 194, 44 640 10 195, 44 640 10 196, 44 640 10 197, 44 640 10 198, 44 640 10 199, 44 640 10 200, 44 640 10 201, 44 640 10 202, 44 640 10 203, 44 640 10 204, 44 640 10 205, 44 640 10 206, 44 640 10 207, 44 640 10 208, 44 640 10 209, 44 640 10 210, 44 640 10 211, 44 640 10 212, 44 640 10 213, 44 640 10 214, 44 640 10 215, 44 640 10 216, 44 640 10 217, 44 640 10 218, 44 640 10 219, 44 640 10 220, 44 640 10 221, 44 640 10 222, 44 640 10 223, 44 640 10 224, 44 640 10 225, 44 640 10 226, 44 640 10 227, 44 640 10 228, 44 640 10 229, 44 640 10 230, 44 640 10 231, 44 640 10 232, 44 640 10 233, 44 640 10 234, 44 640 10 235, 44 640 10 236, 44 640 10 237, 44 640 10 238, 44 640 10 239, 44 640 10 240, 44 640 10 241, 44 640 10 242, 44 640 10 243, 44 640 10 244, 44 640 10 245, 44 640 10 246, 44 640 10 247, 44 640 10 248, 44 640 10 249, 44 640 10 250, 44 640 10 251, 44 640 10 252, 44 640 10 253, 44 640 10 254, 44 640 10 255, 44 640 10 256, 44 640 10 257, 44 640 10 258, 44 640 10 259, 44 640 10 260, 44 640 10 261, 44 640 10 262, 44 640 10 263, 44 640 10 264, 44 640 10 265, 44 640 10 266, 44 640 10 267, 44 640 10 268, 44 640 10 269, 44 640 10 270, 44 640 10 271, 44 640 10 272, 44 640 10 273, 44 640 10 274, 44 640 10 275, 44 640 10 276, 44 640 10 277, 44 640 10 278, 44 640 10 279, 44 640 10 280, 44 640 10 281, 44 640 10 282, 44 640 10 283, 44 640 10 284, 44 640 10 285, 44 640 10 286, 44 640 10 287, 44 640 10 288, 44 640 10 289, 44 640 10 290, 44 640 10 291, 44 640 10 292, 44 640 10 293, 44 640 10 294, 44 640 10 295, 44 640 10 296, 44 640 10 297, 44 640 10 298, 44 640 10 299, 44 640 10 300, 44 640 10 301, 44 640 10 302, 44 640 10 303, 44 640 10 304, 44 640 10 305, 44 640 10 306, 44 640 10 307, 44 640 10 308, 44 640 10 309, 44 640 10 310, 44 640 10 311, 44 640 10 312, 44 640 10 313, 44 640 10 314, 44 640 10 315, 44 640 10 316, 44 640 10 317, 44 640 10 318, 44 640 10 319, 44 640 10 320, 44 640 10 321, 44 640 10 322, 44 640 10 323, 44 640 10 324, 44 640 10 325, 44 640 10 326, 44 640 10 327, 44 640 10 328, 44 640 10 329, 44 640 10 330, 44 640 10 331, 44 640 10 332, 44 640 10 333, 44 640 10 334, 44 640 10 335, 44 640 10 336, 44 640 10 337, 44 640 10 338, 44 640 10 339, 44 640 10 340, 44 640 10 341, 44 640 10 342, 44 640 10 343, 44 640 10 344, 44 640 10 345, 44 640 10 346, 44 640 10 347, 44 640 10 348, 44 640 10 349, 44 640 10 350, 44 640 10 351, 44 640 10 352, 44 640 10 353, 44 640 10 354, 44 640 10 355, 44 640 10 356, 44 640 10 357, 44 640 10 358, 44 640 10 359, 44 640 10 360, 44 640 10 361, 44 640 10 362, 44 640 10 363, 44 640 10 364, 44 640 10 365, 44 640 10 366, 44 640 10 367, 44 640 10 368, 44 640 10 369, 44 640 10 370, 44 640 10 371, 44 640 10 372, 44 640 10 373, 44 640 10 374, 44 640 10 375, 44 640 10 376, 44 640 10 377, 44 640 10 378, 44 640 10 379, 44 640 10 380, 44 640 10 381, 44 640 10 382, 44 640 10 383, 44 640 10 384, 44 640 10 385, 44 640 10 386, 44 640 10 387, 44 640 10 388, 44 640 10 389, 44 640 10 390, 44 640 10 391, 44 640 10 392, 44 640 10 393, 44 640 10 394, 44 640 10 395, 44 640 10 396, 44 640 10 397, 44 640 10 398, 44 640 10 399, 44 640 10 400, 44 640 10 401, 44 640 10 402, 44 640 10 403, 44 640 10 404, 44 640 10 405, 44 640 10 406, 44 640 10 407, 44 640 10 408, 44 640 10 409, 44 640 10 410, 44 640 10 411, 44 640 10 412, 44 640 10 413, 44 640 10 414, 44 640 10 415, 44 640 10 416, 44 640 10 417, 44 640 10 418, 44 640 10 419, 44 640 10 420, 44 640 10 421, 44 640 10 422, 44 640 10 423, 44 640 10 424, 44 640 10 425, 44 640 10 426, 44 640 10 427, 44 640 10 428, 44 640 10 429, 44 640 10 430, 44 640 10 431, 44 640 10 432, 44 640 10 433, 44 640 10 434, 44 640 10 435, 44 640 10 436, 44 640 10 437, 44 640 10 438, 44 640 10 439, 44 640 10 440, 44 640 10 441, 44 640 10 442, 44 640 10 443, 44 640 10 444, 44 640 10 445, 44 640 10 446, 44 640 10 447, 44 640 10 448, 44 640 10 449, 44 640 10 450, 44 640 10 451, 44 640 10 452, 44 640 10 453, 44 640 10 454, 44 640 10 455, 44 640 10 456, 44 640 10 457, 44 640 10 458, 44 640 10 459, 44 640 10 460, 44 640 10 461, 44 640 10 462, 44 640 10 463, 44 640 10 464, 44 640 10 465, 44 640 10 466, 44 640 10 467, 44 640 10 468, 44 640 10 469, 44 640 10 470, 44 640 10 471, 44 640 10 472, 44 640 10 473, 44 640 10 474, 44 640 10 475, 44 640 10 476, 44 640 10 477, 44 640 10 478, 44 640 10 479, 44 640 10 480, 44 640 10 481, 44 640 10 482, 44 640 10 483, 44 640 10 484, 44 640 10 485, 44 640 10 486, 44 640 10 487, 44 640 10 488, 44 640 10 489, 44 640 10 490, 44 640 10 491, 44 640 10 492, 44 640 10 493, 44 640 10 494, 44 640 10 495, 44 640 10 496, 44 640 10 497, 44 640 10 498, 44 640 10 499, 44 640 10 500, 44 640 10 501, 44 640 10 502, 44 640 10 503, 44 640 10 504, 44 640 10 505, 44 640 10 506, 44 640 10 507, 44 640 10 508, 44 640 10 509, 44 640 10 510, 44 640 10 511, 44 640 10 512, 44 640 10 513, 44 640 10 514, 44 640 10 515, 44 640 10 516, 44 640 10 517, 44 640 10 518, 44 640 10 519, 44 640 10 520, 44 640 10 521, 44 640 10 522, 44 640 10 523, 44 640 10 524, 44 640 10 525, 44 640 10 526, 44 640 10 527, 44 640 10 528, 44 640 10 529, 44 640 10 530, 44 640 10 531, 44 640 10 532, 44 640 10 533, 44 640 10 534, 44 640 10 535, 44 640 10 536, 44 640 10 537, 44 640 10 538, 44 640 10 539, 44 640 10 540, 44 640 10 541, 44 640 10 542, 44 640 10 543, 44 640 10 544, 44 640 10 545, 44 640 10 546, 44 640 10 547, 44 640 10 548, 44 640 10 549, 44 640 10 550, 44 640 10 551, 44 640 10 552, 44 640 10 553, 44 640 10 554, 44 640 10 555, 44 640 10 556, 44 640 10 557, 44 640 10 558, 44 640 10 559, 44 640 10 560, 44 640 10 561, 44 640 10 562, 44 640 10 563, 44 640 10 564, 44 640 10 565, 44 640 10 566, 44 640 10 567, 44 640 10 568, 44 640 10 569, 44 640 10 570, 44 640 10 571, 44 640 10 572, 44 640 10 573, 44 640 10 574, 44 640 10 575, 44 640 10 576, 44 640 10 577, 44 640 10 578, 44 640 10 579, 44 640 10 580, 44 640 10 581, 44 640 10 582, 44 640 10 583, 44 640 10 584, 44 640 10 585, 44 640 10 586, 44 640 10 587, 44 640 10 588, 44 640 10 589, 44 640 10 590, 44 640 10 591, 44 640 10 592, 44 640 10 593, 44 640 10 594, 44 640 10 595, 44 640 10 596, 44 640 10 597, 44 640 10 598, 44 640 10 599, 44 640 10 600, 44 640 10 601, 44 640 10 602, 44 640 10 603, 44 640 10 604, 44 640 10 605, 44 640 10 606, 44 640 10 607, 44 640 10 608, 44 640 10 609, 44 640 10 610, 44 640 10 611, 44 640 10 612, 44 640 10 613, 44 640 10 614, 44 640 10 615, 44 640 10 616, 44 640 10 617, 44 640 10 618, 44 640 10 619, 44 640 10 620, 44 640 10 621, 44 640 10 622, 44 640 10 623, 44 640 10 624, 44 640 10 625, 44 640 10 626, 44 640 10 627, 44 640 10 628, 44 640 10 629, 44 640 10 630, 44 640 10 631, 44 640 10 632, 44 640 10 633, 44 640 10 634, 44 640 10 635, 44 640 10 636, 44 640 10 637, 44 640 10 638, 44 640 10 639, 44 640 10 640, 44 640 10 641, 44 640 10 642, 44 640 10 643, 44 640 10 644, 44 640 10 645, 44 640 10 646, 44 640 10 647, 44 640 10 648, 44 640 10 649, 44 640 10 650, 44 640 10 651, 44 640 10 652, 44 640 10 653, 44 640 10 654, 44 640 10 655, 44 640 10 656, 44 640 10 657, 44 640 10 658, 44 640 10 659, 44 640 10 660, 44 640 10 661, 44 640 10 662, 44 640 10 663, 44 640 10 664, 44 640 10 665, 44 640 10 666, 44 640 10 667, 44 640 10 668, 44 640 10 669, 44 640 10 670, 44 640 10 671, 44 640 10 672, 44 640 10 673, 44 640 10 674, 44 640 10 675, 44 640 10 676, 44 640 10 677, 44 640 10 678, 44 640 10 679, 44 640 10 680, 44 640 10 681, 44 640 10 682, 44 640 10 683, 4









**DNI KROBI 2025**

# Muzyka, zabawa i niezapomniane wrażenia

**Plac przy szkole podstawowej, boisko miejskie, Wyspa Kasztelańska oraz teren Centrum Biblioteczno-Kulturalnego KROB\_KULT staną się miejscem tegorocznych Dni Krob! Przechodzi dni - od 13 do 15 czerwca stolica gminy wypełni muzyką, zabawą i niezapomniane wrażenia.**

Na scenie pojawią się przed-szkolaki, tancerze, muzycy, gwiazdy wieczoru: Video, Womers, Skolim

I Piersi. Imprezie będą towarzyszyły animacje i zabawy. Nieodłączny Festiwal Barw oraz niedzielne zmagania mieszkańców gminy w czasie turnieju solistów. Nie zabraknie także czegoś dla aktywnych za sprawą Rowerowej Stolicy Polski.

Każdy z dwóch koncertowych Dni Krob!2025 z gwiazdami formatu Skolim (13 czerwca godz. 21.30) i Piersi (14 czerwca godz. 21.00) zakończy dyskotekę trwającą w plątek

I sobotę do późnych godzin nocnych.

Na niedzielę zaplanowano dwie nowości: zawody wędkarskie na Wy-spie Kasztelańskiej oraz rajd rowerowy „Aktywna Krob!” w ramach akcji Rowerowa Stolica Polski.

Patronat medialny nad Imprezą sprawują tygodnik „Życie Gostynia” oraz nasz portal gostynska.pl, na którym znajdziecie szczegółowy program Dni Krob! 2025. (buj)

**OGŁOSZENIE O PRZETARGU**

## BURMISTRZ BORKU WLKP.

ogłasza II przetarg ustny ograniczony na sprzedaż nieruchomości gruntowej niezabudowanej składającej się z działka o numerze ewid. 10, o pow. 0,3500 ha, obręb Siedmiogów Drugi, stanowiącej własność Gminy Borek Wielkopolski

<b>Oznaczenie nieruchomości według księgi wieczystej oraz katastru nieruchomości</b>	Działka o numerze ewid. 10, o pow. 0,3500 ha, w tym dr - 0,3500 ha obręb Siedmiogów Drugi Księga wieczysta - POIY/00023883/2
<b>Powierzchnia nieruchomości</b>	0,3500 ha
<b>Opis nieruchomości, Przeznaczenie i sposób jej zagospodarowania</b>	Działka o numerze ewid. 10, obręb Siedmiogów Drugi, zgodnie ze studium uwarunkowań i kierunków zagospodarowania przestrzennego miasta i gminy Borek Wlkp. przeznaczona jest pod różniczą przebiegiem produkcyjną w pozostałych obszarach, strukturę o wysokich walorach kulturowych oraz strukturę o wysokich walorach przyrodniczych. Znajduje się w strefie ochrony archeologicznej. Przedmiotem numerze ewid. 10 przebiega: sieć energetyczna, telekomunikacyjna i wodociągowa. Działka niezabudowana, wąska i długa, o kształcie regularnym - zbliżonym do prostokąta. Działka posiada bezpośredni dostęp do drogi publicznej - działka o numerze ewid. 17, obręb Siedmiogów Drugi.
<b>Informacja o przeznaczeniu do zbycia</b>	Z uwagi na wielkość oraz kształt nieruchomości, sprzedaż nastąpi w trybie przetargu ustnego ograniczonego. Do przetargu mogą przystąpić właściciele działek przyległych - dz. o nr ewid.: 7/9 9/1, 9/2, 11/3, 11/4 obręb Siedmiogów Drugi.
<b>Obciążenia nieruchomości, zobowiązania</b>	Nieruchomość nie posiada obciążeń ani zobowiązań
<b>Cena wywoławcza</b>	22 000,00 zł
<b>Minimalne postąpienie</b>	O wysokości postąpienia decydują uczestnicy przetargu, z tym że postąpienie nie może wynosić mniej niż 1% ceny wywoławczej z zaokrągleniem w górę do pełnych dziesiątek złotych, tj. 220 zł
<b>Wysokość wadium</b>	Wysokość wadium - 2 200 zł. Wadium należy wpłacić przelewem na rachunek bankowy Urzędu Miejskiego w Borku Wlkp., prowadzony w PBS Gostyni Oddział Borek Wlkp., nr konta 10 8678 0005 0020 0200 0231 0007 tak, aby pieniądze wpłynęły na rachunek Urzędu nie później niż w dniu 14 lipca 2025 r. W tytule przelewu należy wpisać "Wadium na przetarg - działka nr 10, obręb Siedmiogów Drugi". Wadium uczestnika, który wygrał przetarg zostanie zaliczone na poczet ceny sprzedaży. Pozostałym uczestnikom wadium zostanie zwrócone niezwłocznie, jednak nie później niż w ciągu 3 dni od dnia odpowiednio: odwołania, zamknięcia, uregulowania przetargu lub jego zakończenia wynikiem negatywnym. Wadium przepada na rzecz Gminy Borek Wlkp. w razie uchylenia się uczestnika przetargu, który wygrał przetarg, od zawarcia umowy sprzedaży w terminie podanym w zawiadomieniu.
<b>Zgłoszenie uczestnictwa w przetargu</b>	Warunkiem udziału w przetargu jest złożenie pisemnego zgłoszenia uczestnictwa w przetargu przez właścicieli lub współwłaścicieli działek nr 7/9 9/1, 9/2, 11/3, 11/4 obręb Siedmiogów Drugi wraz z dokumentem potwierdzającym własność nieruchomości (aktualny odpis z księgi wieczystej lub elektroniczny wydruk z księgi wieczystej), informacją o przetwarzaniu danych osobowych oraz oświadczenie/a, że zapoznali się z warunkami przetargu i przyjmują je bez zastrzeżeń. Dokumenty należy złożyć w sekretariacie Urzędu Miejskiego w Borku Wlkp., w zależności kopercie z dopiskiem „zgłoszenie uczestnictwa w przetargu ograniczonym na sprzedaż nieruchomości składającej się z działki o numerze ewid. 10 obręb Siedmiogów Drugi” do dnia 14 lipca 2025 r. Lista uczestników przetargu, spełniających warunki do udziału w przetargu, zostanie zamieszczona w Biuletynie Informacji Publicznej oraz wywieszona na tablicy ogłoszeń w siedzibie Urzędu Miejskiego w Borku Wlkp., ul. Rynek 1, nie później niż na dzień przed wyznaczonym terminem przetargu.
<b>Termin i miejsce przetargu</b>	Przetarg odbędzie się dnia 17 lipca 2025 r. o godzinie 10:00 w Sali Konferencyjnej Urzędu Miejskiego w Borku Wlkp.
<b>Koszty i opłaty</b>	Nabywca ponosi wszelkie koszty notarialne i sądowe związane z nabyciem nieruchomości.

Ogłoszenie podlega wywieszeniu na tablicy ogłoszeń w siedzibie Urzędu Miejskiego w Borku Wlkp., w Siedmiogowie Drugim, umieszczeniu na stronie internetowej www.borekwlkp.pl oraz Biuletynie Informacji Publicznej od dnia 12 czerwca 2025 r., a także umieszczeniu w prasie lokalnej. Dodatkowych informacji można uzyskać w Urzędzie Miejskim w Borku Wlkp., Rynek 1, tel. 65 5716120.

Burmistrz Borku Wlkp.  
/ / Janusz Sikora

## OBWIESZCZENIE

### Konsultacje społeczne projektu uchwały w sprawie wyznaczenia obszaru zdegradowanego i obszaru rewitalizacji na terenie Gminy Borek Wlkp.

Burmistrz Gminy Borek Wlkp., działając na podstawie art. 6 oraz art. 11 ust. 3 ustawy z dnia 9 października 2015 r. o rewitalizacji (tj. Dz. U. z 2024 r. poz. 273), zawiadamia o rozpoczęciu konsultacji społecznych projektu Uchwały Rady Miejskiej Borku Wlkp. w sprawie wyznaczenia obszaru zdegradowanego i obszaru rewitalizacji na terenie Gminy Borek Wlkp.

Konsultacje mają na celu zebranie od interesariuszy rewitalizacji uwag do wyżej wymienionego projektu uchwały.

Konsultacje przeprowadzone będą od 12.06.2025 r. do 18.07.2025 r. w postaci:

1. Zbierania uwag w postaci wypełnionego formularza lub elektronicznego formularza uwag.

Formularz dostępny będzie:

- na stronie internetowej: www.borekwlkp.pl

- na stronie podmiotowej gminy w Biuletynie Informacji Publicznej: www.bip.borekwlkp.pl

- w formie papierowej w Urzędzie Miejskim Borku Wlkp. ul. Rynek 1, 63-810 Borek Wlkp. Wypełnione formularze należy dostarczyć:

- drogą elektroniczną na adres e-mail: sekretariat@borekwlkp.pl,

- drogą korespondencyjną na adres: Urząd Miejski w Borku Wlkp., ul. Rynek 1, 63-810 Borek Wlkp.,

- bezpośrednio do Urzędu Miejskiego Borku Wlkp., ul. Rynek 1, 63-810 Borek Wlkp., w godzinach pracy Urzędu.

2. Zbierania uwag ustnych do protokołu w budynku Urzędu Miejskiego Borku Wlkp., ul. Rynek 1 (półdź nr 10), w godzinach pracy Urzędu.

Poradźcielek 7.00-15.00  
Wtorek 7.00-15.00  
Środa 7.00-15.00  
Czwartek 7.00-15.00  
Piątek 7.00-15.00.

3. Spotkania otwartego z interesariuszami rewitalizacji, umożliwiającego omówienie propozycji wyznaczenia obszaru zdegradowanego i obszaru rewitalizacji, a także przedstawienie uwag, opinii i propozycji. Spotkanie może być przeprowadzone również za pomocą środków porozumiewania się na odległość, zapewniających jednoczesną transmisję wstąpi i dźwięku.

W ramach konsultacji społecznych dotyczących projektu uchwały w sprawie obszaru zdegradowanego i obszaru rewitalizacji na obszarze Gminy Borek Wlkp., w dniu 30.06.2025 roku o godz. 13:30-14:30 zostanie przeprowadzone spotkanie konsultacyjne on-line. Osoby zainteresowane udziałem w spotkaniu mogą wysłać zgłoszenie chęci uczestnictwa w spotkaniu na adres mailowy: fundusze@borekwlkp.pl najpóźniej 3 dni przed spotkaniem w godzinach pracy urzędu. Osobom zgłoszonym do uczestnictwa w spotkaniu konsultacyjnym on-line, na 1 dzień przed wyznaczonym terminem spotkania zostanie przesłany właściwy link do spotkania.

Uwagi do projektu uchwały można składać do dnia 16 lipca 2025 r. W przypadku dostarczenia uwag za pośrednictwem poczty decyduje data wpływu korespondencji do Urzędu Miejskiego w Borku Wlkp.

Pozostałe materiały informacyjne zostaną zamieszczone w wersji elektronicznej na stronie podmiotowej gminy w Biuletynie Informacji Publicznej: www.bip.borekwlkp.pl oraz dostępne w wersji papierowej w Urzędzie Miejskim Borku Wlkp., ul. Rynek 1, 63-810 Borek Wlkp.:

- projekt Uchwały Rady Miejskiej Borku Wlkp. w sprawie wyznaczenia obszaru zdegradowanego i obszaru rewitalizacji na terenie Gminy Borek Wlkp.

- mapa określająca granice obszaru zdegradowanego i obszaru rewitalizacji

- diagnoza służąca wyznaczeniu obszaru zdegradowanego i obszaru rewitalizacji na terenie Gminy Borek Wlkp.

Informacja o konsultacjach społecznych została podana do publicznej wiadomości:

- w prasie w rozumieniu art. 7 ust. 2 pkt 1 ustawy z dnia 26 stycznia 1984 r. - Prawo prasowe (Dz. U. z 2018 r. poz. 1914);

- na stronie podmiotowej gminy w Biuletynie Informacji Publicznej: www.bip.borekwlkp.pl

- na stronie internetowej: www.borekwlkp.pl

- na tablicy ogłoszeń w Urzędzie Miejskim w Borku Wlkp., ul. Rynek 1, 63-810 Borek Wlkp.

- na tablicach ogłoszeń na terenie objętym dokumentem poddawany konsultacjom w mediach społecznościowych

Informacja podsumowująca każdą z form konsultacji społecznych zostanie opracowana zgodnie z art. 6 ust. 7 ustawy z dnia 9 października 2015 r. o rewitalizacji oraz zamieszczona na stronie internetowej: www.borekwlkp.pl na stronie podmiotowej gminy w Biuletynie Informacji Publicznej: www.bip.borekwlkp.pl oraz na zadanie osób zainteresowanych, udostępniona w siedzibie Urzędu.

Burmistrz Borku Wlkp.  
/ / Janusz Sikora

## 2. Zestawienie uwag, opinii, propozycji zgłoszonych przez interesariuszy rewitalizacji dotyczących wyznaczenia obszaru zdegradowanego i obszaru rewitalizacji na terenie Gminy Borek Wielkopolski

- 1) W formie przyjmowania uwag, propozycji i opinii w formie papierowej i elektronicznej, za pomocą formularza uwag

W terminie od 12 czerwca 2025 r. do 18 lipca 2025 r. do Urzędu Miejskiego w Borku Wlkp. **nie wpłynął** drogą elektroniczną ani w postaci papierowej żaden formularz uwag.

- 2) W formie zbierania uwag ustnych do protokołu w budynku Urzędu Gminy Borek Wlkp.

W terminie od 12 czerwca 2025 r. do 18 lipca 2025 r. w ramach zbierania uwag ustnych dotyczących konsultacji projektu uchwały w sprawie wyznaczenia obszaru zdegradowanego i obszaru rewitalizacji na terenie Gminy Borek Wlkp. **nie wpłynęły uwagi.**

- 3) W formie spotkania konsultacyjnego online

W terminie od 12 czerwca 2025 r. do 18 lipca 2025 r. interesariusze rewitalizacji zostali powiadomieni o terminie spotkania konsultacyjnego online, na które chętni mogli zgłaszać się za pośrednictwem poczty elektronicznej, otrzymując link do spotkania. Na zaplanowane w dniu **30 czerwca 2025 roku o godz. 13:30-14:30** spotkanie konsultacyjne **nie zgłosił się żaden chętny uczestnik.**

## 3. Dodatkowe informacje

Zakres negocjowanych konsultacji ograniczony był do zagadnień związanych z wyznaczeniem obszaru zdegradowanego i obszaru rewitalizacji Gminy Borek Wielkopolski.

## 4. Podsumowanie

W związku z brakiem odnotowanych uwag, opinii, propozycji dotyczących projektu uchwały w sprawie wyznaczenia obszaru zdegradowanego i obszaru rewitalizacji tj. przedstawionych szczegółowo granic wyznaczonego obszaru zdegradowanego i obszaru rewitalizacji Gminy Borek Wlkp., przedmiotowe dokumenty zostaną skierowane w formie wniosku Burmistrza Borku Wlkp. do Rady Miejskiej Borku Wielkopolskiego celem podjęcia stosownej uchwały.

Borek Wlkp., 12.08.2025 r.

  
BURMISTRZ  
**Janusz Sikora**

